

**ПАСПОРТ ДОСТУПНОСТИ
ОБЪЕКТА СОЦИАЛЬНОЙ ИНФРАСТРУКТУРЫ**

N 42

"30" 04 2019г.

1. Общие сведения об объекте

1.1. Вид (наименование) объекта Муниципальное бюджетное общеобразовательное учреждение города Новосибирска «Средняя общеобразовательная школа № 183 с углубленным изучением предметов художественно-эстетического цикла»

(МБОУ СОШ № 183)

1.2. Полный почтовый адрес объекта 630106 г. Новосибирск, ул. Петухова, 86, телефон / факс 8 (383) 319-61-15, e-mail: sch_183_nsk@nios.ru

1.3. Сведения о размещении объекта: отдельно стоящее здание 3 этажей, 6500 кв. м, наличие прилегающего земельного участка 21000 кв. м

1.4. Год постройки здания 1968, последнего капитального ремонта 2015

1.5. Дата предстоящих плановых ремонтных работ: текущего 2019, капитального 2065

Сведения об организации, расположенной на объекте

1.6. Название организации (учреждения) (полное юридическое наименование - согласно Уставу, краткое наименование) Муниципальное бюджетное общеобразовательное учреждение города Новосибирска «Средняя общеобразовательная школа № 183 с углубленным изучением предметов художественно-эстетического цикла» (МБОУ СОШ № 183)

1.7. Юридический адрес организации (учреждения), телефон, e-mail 630106 г. Новосибирск, ул. Петухова, 86, телефон / факс 8 (383) 319-61-15, e-mail: sch_183_nsk@nios.ru

1.8. Основание для пользования объектом (оперативное управление, аренда, собственность) оперативное управление

1.9. Вышестоящая организация (наименование) Департамент образования мэрии города Новосибирска

1.10. Адрес вышестоящей организации, другие координаты (полный почтовый адрес, телефон, e-mail) 630099, г. Новосибирск, Красный проспект, 34, т 8 (383) 227-45-00, e-mail: uo@admnsk.ru

2. Характеристика деятельности организации на объекте (по обслуживанию населения)

2.1. Сфера деятельности: образование

2.2. Категории обслуживаемого населения по возрасту: дети

2.5. Виды услуг образовательные,

2.6. Форма оказания услуг: на объекте

2.7. Плановая мощность: посещаемость (количество обслуживаемых в день) 1000 чел., вместимость 750 чел.

3. Состояние доступности объекта

3.1. Путь следования к объекту пассажирским транспортом (описать маршрут движения с использованием пассажирского транспорта) остановка "Кировский универмаг"; авт. № 9, 25, 45, 115 в, 124, 212, 227, 264; трам. № 18; марш. такси № 29, 29а, 55; наличие адаптированного пассажирского транспорта к объекту низкопольные автобусы маршрута № 45 - 8 ед.,

3.2. Путь к объекту от ближайшей остановки пассажирского транспорта:

3.2.1. Расстояние до объекта от остановки транспорта 220 метров

3.2.2. Время движения (пешком) 5 минут

3.2.3. Наличие выделенного от проезжей части пешеходного пути (тротуар)

3.2.4. Перекрестки: нерегулируемые; регулируемые, со звуковой сигнализацией, таймером; да

3.2.5. Информация на пути следования к объекту: акустическая, тактильная, визуальная; нет

3.2.6. Перепады высоты на пути (съезды с тротуара): есть, нет (описать)






Их обустройство для инвалидов на коляске: да, нет (описать) стандартные тротуарные съезды.


3.3 Организация доступности объекта для инвалидов – форма обслуживания

№№ п/п	Категория инвалидов (вид нарушения)	Вариант организации доступности объекта (формы обслуживания)*
1.	Все категории инвалидов и МГН	
	<i>в том числе инвалиды:</i>	
2	передвигающиеся на креслах-колясках	ДЧ
3	с нарушениями опорно-двигательного аппарата	ДП
4	с нарушениями зрения	ВНД
5	с нарушениями слуха	ДУ
6	с нарушениями умственного развития	ДЧ

* - указывается один из вариантов: «А», «Б», «ДУ», «ВНД»

3.4 Состояние доступности основных структурно-функциональных зон

№№ п/п	Основные структурно-функциональные зоны	Состояние доступности, в том числе для основных категорий инвалидов**	Приложение	
			№ на плане	фото
1	Территория, прилегающая к зданию (участок)	ДЧ-В	01, 02	
2	Вход (входы) в здание	ДЧ-В	04, 05, 06, 07, 08	
3	Путь (пути) движения внутри здания (в т.ч. пути эвакуации)	ДЧ-И	09, 10, 11	
4	Зона целевого назначения здания (целевого посещения объекта)	ДВ	12	
5	Санитарно-гигиенические помещения	ДЧ-И	13, 14	

				
6	Система информации и связи (на всех зонах)	ДУ	09	

** Указывается: **ДП-В** - доступно полностью всем; **ДП-И** (К, О, С, Г, У) – доступно полностью избирательно (указать категории инвалидов); **ДЧ-В** - доступно частично всем; **ДЧ-И** (К, О, С, Г, У) – доступно частично избирательно (указать категории инвалидов); **ДУ** - доступно условно, **ВНД** - недоступно

3.5. ИТОГОВОЕ ЗАКЛЮЧЕНИЕ о состоянии доступности объекта социальной инфраструктуры: ДУ

4. Управленческое решение:

4.1. Рекомендации по адаптации основных структурных элементов объекта:

N п/п	Основные структурно-функциональные зоны	Рекомендации по адаптации объекта (вид работы) <***>			
		не нуждается (доступ обеспечен)	ремонт (текущий, капитальный); оснащение оборудованием	индивидуальное решение с техническими средствами реабилитации	технические решения невозможны - организация альтернативной формы обслуживания
1	2	3	4	5	6
1.	Территория, прилегающая к зданию (участок)		Оснащение адаптационным оборудованием: Приобретение технических средств адаптации: - тактильные знаки 200х200мм; - Указатели пути движения - Материалы для разметки стоянки (парковки) транспортных средств инвалидов (дорожный знак, графарет, краска) Дорожная подсветка (фонари, кабель) Ремонт:		

			<ul style="list-style-type: none"> - Оборудование стоянки для инвалидов; - установка указателей пути движения - создание рельефных (тактильных) полос перед опасным участком (лестничным маршем, поворотом и входом в здание) - установка подсветки пути движения на высоте 0,3 – 0,4 м. 		
2.	Вход (входы) в здание		<p>Оснащение адаптационным оборудованием: Приобретение технических средств адаптации:</p> <ul style="list-style-type: none"> - Материалы для разметки дверей и ступеней (яркая, контрастная маркировка, краска) - поручни <p>Ремонт:</p> <ul style="list-style-type: none"> - установить рельефную полосу перед лестницей <p>Установить поручни</p>		
3.	Путь (пути) движения внутри здания, включая пути эвакуации		<p>Оснащение адаптационным оборудованием: Приобретение технических средств адаптации:</p> <ul style="list-style-type: none"> - кресло-коляска; - Знаки, выкошенные рельефно-точечным шрифтом «Брайля». - Пандусы откидные - Указатели пути движения <p>Ремонт:</p> <ul style="list-style-type: none"> - установить нескользкое покрытие на 		

			лестнице; - монтаж откидных пандусов		
4.	Зона целевого назначения здания (целевого посещения объекта)		Оснащение адаптационным оборудованием: Приобретение технических средств адаптации: - Стационарная индукционная петля Ремонт: Установка стационарной индукционной петли		
5.	Санитарно-гигиенические помещения		Оснащение адаптационным оборудованием:		
6.	Система информации и связи (на всех зонах)		Оснащение адаптационным оборудованием: Приобретение технических средств адаптации: - тактильная информационная мнемосхема, - тактильные знаки, пиктограммы; - Знаки, выкошенные рельефно-точечным шрифтом «Брайля». Ремонт: - установить указатели, пиктограммы, таблички выполненные шрифтом Брайля с информацией о предоставлении услуги, в том числе об идентификации кабинетов; - справа по ходу движения на удалении 3-5 м от входа установить информационную мнемосхему (тактильную схему движения).		
7.	Пути движения к		Оснащение		

	объекту остановки транспорта)	(от	адаптационным оборудованием: Приобретение технических средств адаптации: информационный указатель. установить информационный указатель, в том числе тактильный, выполненный шрифтом Брайля.		
8.	Все зоны и участки		Установка устройств визуальной информации, тактильных средств и обозначений, устройство автомобильной парковки.		

<***> Указываются конкретные рекомендации по каждой структурно-функциональной зоне.

4.2. Период проведения работ 2019 – 2030 г. По мере выделения финансовых средств. в рамках исполнения Федеральной программы «Доступная среда».

4.3. Ожидаемый результат (по состоянию доступности) после выполнения работ по адаптации объекта ДП-В

4.4. Для принятия решения

- требуется согласование общественной организации инвалидов
- имеется заключение уполномоченной организации о состоянии доступности объекта социальной, транспортной и инженерной инфраструктуры

(Анкета обследования доступности для инвалидов и других маломобильных групп населения от 22.04.2019 г. составлена Кировской Местной Организацией Всероссийского Общества Инвалидов – Уполномоченным органом Центра Экспертизы и Сертификации Всероссийского Общества Инвалидов «Мир доступный для всех» в соответствии с СП 59.13330.2012, на основании которой МБОУ СОШ № 183 разработан «План адаптации для инвалидов и других маломобильных групп населения на 2019 – 2030 г.»)

5. Паспорт сформирован на основании:

Анкеты обследования объекта: № 29/2019, дата «27» апреля 2019 г.

Руководитель рабочей группы *директор Юлианна Владимировна*
(Должность, подпись, Ф.И.О.)

Согласовано

Представитель общественной организации инвалидов

Председатель ОО «КО ВОИ» Колесов Е.Т.
(Должность, подпись, Ф.И.О.)

